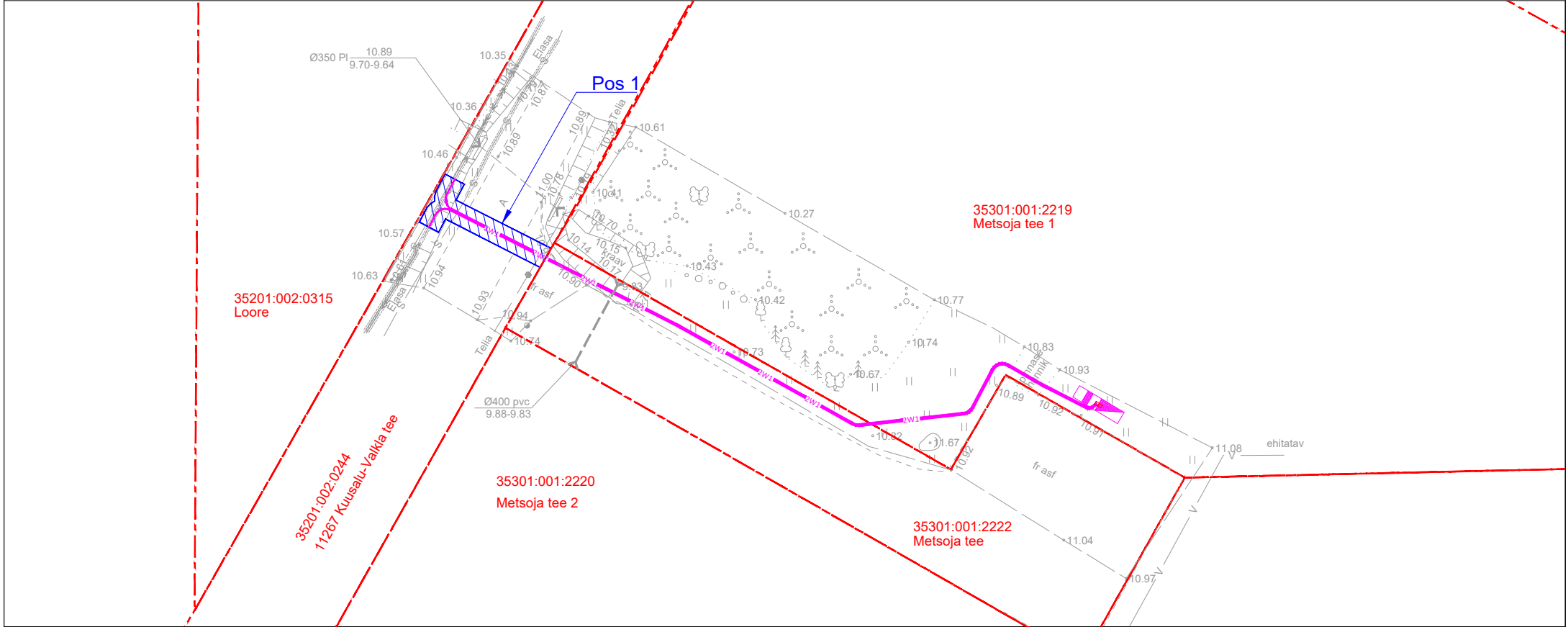






Koormatava ala asendiplaan



Tingmärgid:

-  Isikliku kasutusõiguse ala.
-  Projekteeritud madalpinge maakaabel.
-  Projekteeritud madalpinge maakaablid (2tk).
-  Katastriüksuste piirid

Jrk nr	IKÕ ala Pos nr (plaanil)	Kinnistu registriosa number	Katastriüksuse tunnus, nimi ja sihtotstarve	Ala pindala ruutmeetrites m²
1	Pos 1	13125850	35201:002:0244; 11267 Kuusalu-Valkla tee; Transpordimaa 100%	29

Projekti nimi/ aadress			Töö nr
Metsoja tee 1 elektriliitumine, Salmistu küla, Kuusalu vald, Harju maakond			LC4647
Koostaja	Möötkava	Leht / Formaati	Kuupäev
Hepta Group Energy OÜ, Vlad Romanjuk	1:500	Leht 1/1; A4	08.02.2026